



СОГЛАСОВАНО
Председатель Комитета по
транспорту, организации дорожного
движения и развитию улично-
дорожной сети Администрации
города Екатеринбурга


_____ А.В. Курлыков
« » _____ 20 г.

УТВЕРЖДАЮ
Заведующий МБДОУ № 62
Кулакова В.Г.
« » _____ 20 г.



СОГЛАСОВАНО
№ Начальник ОГИБДД УМВД России
по городу Екатеринбург
подполковник полиции


_____ В.А. Горев
«14» _____ 08 2013 г.

ПАСПОРТ

дорожной безопасности образовательного учреждения

Муниципального бюджетного дошкольного

образовательного учреждения -

детский сад комбинированного вида № 62

(наименование образовательного учреждения)

Общие сведения

Муниципальное бюджетное дошкольное образовательное учреждение-
(Полное наименование образовательного учреждения)
детский сад комбинированного вида № 62

Юридический адрес: 620 138, г. Екатеринбург, бульвар С. Есенина, 11

Фактический адрес: 620 138, г. Екатеринбург, бульвар С. Есенина, 11

Руководители образовательного учреждения:

Заведующий МБДОУ № 62	Кулакова В.Г.	262 – 27 - 21
	(фамилия, имя, отчество)	(телефон)
Заместитель заведующего по УВР	Алейникова И.П.	262 – 27 - 47
	(фамилия, имя, отчество)	(телефон)
Заместитель заведующего по АХЧ	Шарафутдинова Т.П.	262 – 27 - 47
	(фамилия, имя, отчество)	(телефон)

Ответственные работники
муниципального органа
образования

специалист по охране труда Г.Д. Тимошенко
(должность) (фамилия, имя, отчество)

(телефон)

Ответственные от
Госавтоинспекции

(должность)

(фамилия, имя, отчество)

(должность)

(фамилия, имя, отчество)

(телефон)

Ответственные работники
за мероприятия по профилактике
детского травматизма

зам. зав. по УВР
(должность)

И.П. Алейникова
(фамилия, имя, отчество)

(телефон)

Руководитель или ответственный
работник дорожно-эксплуатационной
организации, осуществляющей
содержание улично-дорожной
сети (УДС)*

Антипов А.В.
(фамилия, имя, отчество)

215-59-46
(телефон)

* Дорожно-эксплуатационные организации, осуществляющие содержание УДС и ТСОДД, несут ответственность в соответствии с законодательством Российской Федерации (Федеральный закон «О безопасности дорожного движения» от 10 декабря 1995 г. № 196-ФЗ, Кодекс Российской Федерации об административных правонарушениях, Гражданский кодекс Российской Федерации).

Руководитель или ответственный
работник дорожно-эксплуатационной
организации, осуществляющей
содержание технических средств
организации дорожного
движения (ТСОДД)*

Архипов С.П.
(фамилия, имя, отчество)

254-63- 29
(телефон)

Количество воспитанников 266

Наличие уголка по БДД - 11, групповые помещения
(если имеется, указать место расположения)

Наличие класса по БДД =
(если имеется, указать место расположения)

Наличие автогородка (площадки) по БДД =

Наличие автобуса в образовательном учреждении не имеет
(при наличии автобуса)

Владелец автобуса =
(образовательное учреждение, муниципальное образование и др.)

График работы образовательного учреждения: 7.30 – 18.00

Телефоны оперативных служб:

01 – пожарная часть
02 - полиция
03 – скорая помощь
04 – газовая служба

Характеристика образовательного учреждения
 МБДОУ № 62
 город Екатеринбург, бул. С. Есенина, 11,
 (адрес (город, улица, номер дома; автодорога, км))

№ п.п.	Параметр	Информация (показатель)
1	Вид образовательного учреждения (ОУ) (школа, спортивная школа, детский дом, детский сад, гимназия, ВУЗ, лицей и т.д.)	Детский сад
2	Место расположения (с выходом на проезжую часть улицы общегородского значения, в жилом квартале *и т.д.)	В жилом квартале
3	Наличие ограждающих устройств по периметру ОУ, въездных ворот	Территория ОУ ограждена по периметру, ограждение без повреждений, въездные ворота оснащены запорным устройством
4	Наличие знака 3.2 при въезде на территорию ОУ	отсутствует
5	Вид покрытия на путях подъезда к ОУ (асфальт, грунтовое и т.д.)	Асфальт
6	Состояние проезжей части на путях подъезда к ОУ (с недостатками (обозначить какие), отсутствуют недостатки и т.д.)	Без недостатков
7	Наличие ТСОДД (дор.знаки 1.23), предупреждающие о приближении к ОУ (шт.)	отсутствует
8	Наличие знаков на желтом фоне (из них 5.19.1 (2) и 1.23)	отсутствует
9	Наличие пешеходного перехода**, вид (шт.)	отсутствует
10	Наличие тротуаров, пешеходных дорожек (м).	отсутствует
11	Наличие остановочных пунктов маршрутных транспортных средств, расположенных около ОУ (шт.)	отсутствует
12	Наличие парковочных мест вблизи ОУ	отсутствуют
13	Наличие искусственных неровностей (шт.)	отсутствуют
14	Применение инновационных технологий (компо-сигналы, цветное покрытие, лазерная стена, воздушная зебра, датчики движения и т.д.)	отсутствует
15	Необходимость в дополнительном обустройстве ТСРД, строительстве тротуаров, устройстве УДС освещением, ограждением, установка знаков на желтом фоне, переоборудование в регулируемый переход, размещение знаков на консоли	Установка знака 3.2 ПДД РФ на ворота, установка знака 1.23
16	Принятые меры (направлена информация в органы исполнительной власти, прокуратуры и т.д. (дата и №исх.))	отсутствуют

Содержание

I. План-схемы МБДОУ № 62.

1. Район расположения образовательного учреждения, пути движения транспортных средств и детей (обучающихся, воспитанников).
2. Организация дорожного движения в непосредственной близости от образовательного учреждения с размещением соответствующих технических средств организации дорожного движения, маршруты движения детей и расположение парковочных мест.
3. Пути движения транспортных средств к местам разгрузки/погрузки и рекомендуемые безопасные пути передвижения детей по территории образовательного учреждения.

План-схема района расположения МБДОУ - детский сад комбинированного вида № 62

1. Район расположения образовательного учреждения определяется группой жилых домов, зданий и улично-дорожной сетью с учетом остановок общественного транспорта, центром которого является непосредственно образовательное учреждение;

2. Территория, указанная на схеме, включает:

- образовательное учреждение (МБДОУ № 62);
- жилые дома, в которых проживает большая часть воспитанников данного образовательного учреждения;
- автомобильные дороги и тротуары.

3. На схеме обозначены:








- расположение жилых домов, зданий и сооружений;
- сеть автомобильных дорог;
- пути движения транспортных средств;
- пути движения детей (воспитанников) в/из образовательного учреждения;
- опасные участки (места несанкционированных переходов на подходах к образовательному учреждению, места имевших место случаев дорожно-транспортных происшествий с участием детей-пешеходов и детей-велосипедистов);
- уличные (наземные – регулируемые / нерегулируемые) пешеходные переходы;
- названия улиц и нумерация домов.





Схема дает представления о районе расположения МБДОУ № 62. На схеме обозначены наиболее частые пути движения воспитанников от дома (от отдаленных остановок маршрутных транспортных средств) к ДОУ и обратно.



При исследовании маршрутов движения детей особое внимание было уделено опасным зонам, где дети (воспитанники) пересекают проезжие части дорог не по пешеходному переходу.

Микрорайон "Синие Камни"



-  Светофор
-  Автобусная остановка
-  Пешеходный переход («зебра»)
-  Дорожный знак «Пешеходный переход»
-  Дорожный знак «Осторожно дети»
-  Безопасный маршрут движения детей к МБДОУ №62
-  Место повышенной опасности

-   Дорожный знак «Искусственная неровность»
-   Дорожный знак «Ограничение скорости»

-  Дорожный знак «Конец всех ограничений»
-  Дорожный знак «Остановка запрещена»


-  Дорожный знак «Опасный поворот»

Схема организации дорожного движения в непосредственной близости от МБДОУ – детский сад комбинированного вида № 62

1. Схема организации дорожного движения ограничена автомобильными дорогами, находящимися в непосредственной близости от образовательного учреждения.

2. На схеме обозначаются:

- здание образовательного учреждения с указанием территории, принадлежащей непосредственно образовательному учреждению;

- автомобильные дороги и тротуары;

- уличные (наземные – регулируемые / нерегулируемые) и внеуличные (надземные и подземные) пешеходные переходы на подходах к образовательному учреждению;

- дислокация существующих дорожных знаков и дорожной разметки;

- направление движения транспортных средств по проезжей части;

- направление безопасного маршрута движения детей (воспитанников).

3. На схеме указано расположение остановок маршрутных транспортных средств и безопасные маршруты движения детей (воспитанников) от остановочного пункта к МБДОУ и обратно;

Организация дорожного движения в непосредственной близости от МБДОУ № 62 с размещением соответствующих технических средств организации дорожного движения, маршруты движения детей и расположение парковочных мест



Рекомендации к составлению схемы пути движения транспортных средств к местам разгрузки/погрузки и рекомендуемые безопасные пути передвижения детей по территории образовательного учреждения

На схеме указывается примерная траектория движения транспортных средств на территории образовательного учреждения, в том числе места погрузки/разгрузки, а также безопасный маршрут движения детей во время погрузочно-разгрузочных работ.

В целях обеспечения безопасного движения детей по территории образовательного учреждения необходимо исключить пересечения путей движения детей и путей движения транспортных средств.

Ут... ия т... еп... ны... ед... к... м... ам... ру... /по... зк...

и рекомендуемые безопасные пути передвижения детей по территории образовательного учреждения

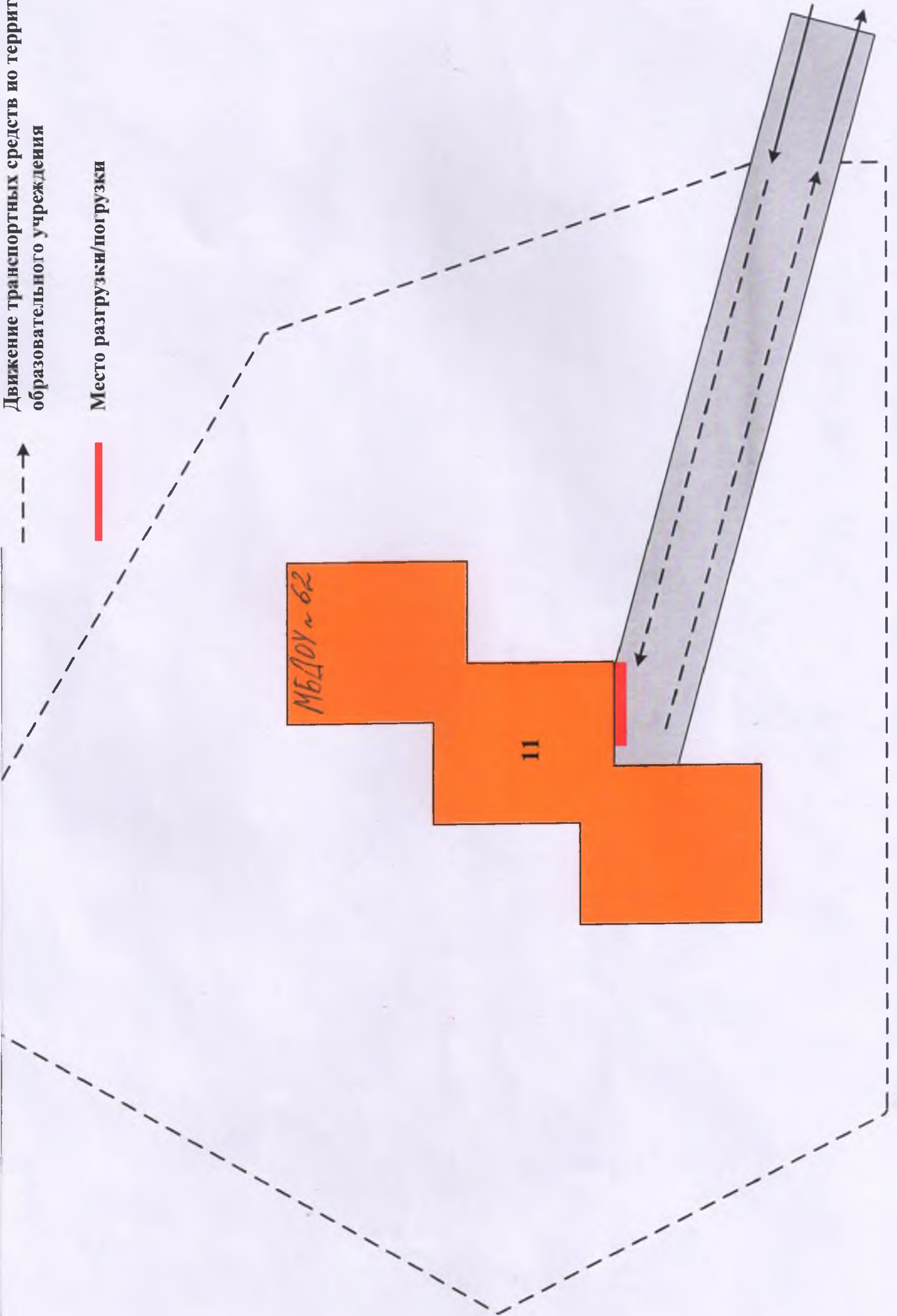
Въезд/выезд грузовых транспортных средств



Движение транспортных средств по территории образовательного учреждения



Место разгрузки/погрузки



**МУНИЦИПАЛЬНОЕ БЮДЖЕТНОЕ ДОШКОЛЬНОЕ ОБРАЗОВАТЕЛЬНОЕ
УЧРЕЖДЕНИЕ - ДЕТСКИЙ САД КОМБИНИРОВАННОГО ВИДА № 62**
620138, г. Екатеринбург, б. С. Есенина, 11, тел. 262-27-47; 262-27-21, Email: mdou62@r66.ru

ПРИКАЗ № 21/1

10.06.2013 г.

***Об утверждении паспорта дорожной безопасности
образовательного учреждения МБДОУ № 62***

С целью профилактики детского дорожно-транспортного травматизма и на основании распоряжения главы администрации Октябрьского района г. Екатеринбурга № 53-0 от 06.05.2013 г.

ПРИКАЗЫВАЮ:

1. Утвердить паспорт дорожной безопасности образовательного учреждения муниципального бюджетного дошкольного образовательного учреждения - детский сад комбинированного вида № 62.

2. Согласовать паспорт дорожной безопасности образовательного учреждения муниципального бюджетного дошкольного образовательного учреждения - детский сад комбинированного вида № 62 с комитетом по транспорту, организации дорожного движения и развитию улично-дорожной сети Администрации города Екатеринбурга.

3. Согласовать паспорт дорожной безопасности образовательного учреждения муниципального бюджетного дошкольного образовательного учреждения - детский сад комбинированного вида № 62 с ОГИБДД УМВД России по городу Екатеринбургу.

Заведующий МБДОУ № 62



Кулакова —

В.Г. Кулакова